

ΝΟΜΟΣ ΛΑΚΩΝΙΑΣ

ΟΙΚΙΣΜΟΣ: ΠΑΛΑΙΑ ΜΟΝΕΜΒΑΣΙΑ (ως Σοιν. Αγ. Ιωάννη Μονίας Ν. Λακωνίας)

ΥΠΟΜΝΗΜΑ

- - - - • Οριο ΟΤΑ
- • • • • Οριο οικισμού
- 1.2.3 Ονομασίες
- 1 = Υπό ανέκδοτον Ι.Ν. Αγ. Βαρβάρας
- 2 = Στέρνα
- 3 = Εθν. του επαρχιακού δρόμου προς Σέρατα 100 μ. από τη διαχωρσωση με κοινοτικό δρόμο
- 4 = Διασταυρωσμη επαρχιακού δρόμου προς Σέρατα με κοινοτικό δρόμο
- 5 = Προβλεπόμενη ιδιοκτησίας (παλαιό Ισόγειο κεραμοσκεπές) Τσάνα Παναχιωτά εθν. του κοινοτ. δρόμου
- (4-5) = Κοινοτικός δρόμος
- (5-1) = Σοαμμ. Παραλίας Δομική έκταση 25αμρουμένων των ορίων

ΕΛΕΓΧΘΗΚΕ

Σημέριον 23/10/1989

Διμύτριος Λιακάκος
Πολιτ. Μηκός με Α'β

ΘΕΩΡΗΘΗΚΕ

Σημέριον 23/10/1989

Η Προϊσταμένη Τ.Π. & Π.Ε

Κωνίνα Ηλιουδίου
Αρχ. Μηκός με Α'β

ΝΟΜΑΡΧΙΑ ΛΑΚΩΝΙΑΣ
ΤΜΗΜΑ ΠΟΛΕΟΔΟΜΙΑΣ ΚΑΙ
ΠΟΛΕΟΔΟΜΙΚΩΝ ΕΦΑΡΜΟΓΩΝ

ΣΥΝΟΔΕΥΕΙ ΤΗΝ ΥΠ ΑΡΙΘΜΟ ΠΡΟΤΟ-
ΚΟΛΛΟΥ Π. 5345/88 ΑΠΟΦΑΣΗ
ΤΟΥ ΝΟΜΑΡΧΗ ΛΑΚΩΝΙΑΣ ΠΕΡΙ "ΕΝΤΑ-
ΞΗΣ σε κληρονομία κ.ε. κ.ε. ορίων
του οικισμού **Αε Ρολιάς Μονίας**

με κυλορισμό όρων & περιορισμών. δόμη-
ση."

Σημέριον 23-10-1989

Ο ΝΟΜΑΡΧΗΣ
ΚΩΝ/ΝΟΣ ΒΙΛΛΙΩΤΗΣ

Αριθμος σχεδίου


Π-1.1

Κλ. 1:5.000

Ημερ.

ΟΡΙΟΘΕΤΗΣΗ ΟΙΚΙΣΜΟΥ

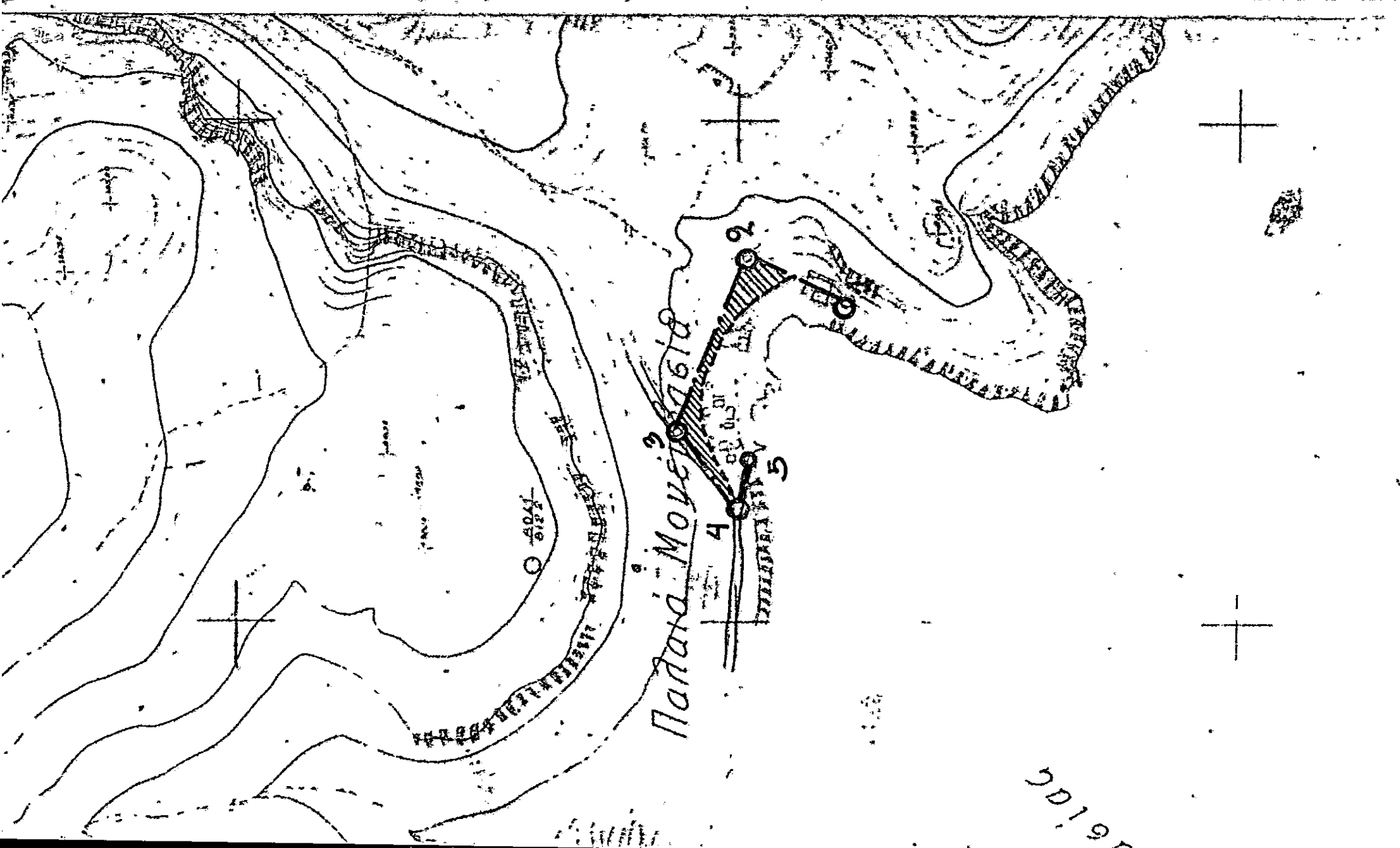
ΑΡΧΙΤΕΚΤΟΝΙΚΕΣ ΑΝΤΙΓΡΑΦΕΣ



Μηττάκου Πάτρα
Π.Ε. με Α'β.


Ελεγχος:

Συντάκτης: Δ. Λιακάκος



Υπουργείο Χωροταξίας Οικισμού και Περιβαλλοντος

ΔΙΕΥΘΥΝΣΗ ΧΩΡΟΤΑΞΙΑΣ



ΕΦΗΜΕΡΙΣ ΤΗΣ ΚΥΒΕΡΝΗΣΕΩΣ

ΤΗΣ ΕΛΛΗΝΙΚΗΣ ΔΗΜΟΚΡΑΤΙΑΣ

ΑΘΗΝΑ 9 ΝΟΕΜΒΡΙΟΥ 1989	ΤΕΥΧΟΣ ΤΕΤΑΡΤΟ	ΑΡΙΘΜΟΣ ΦΥΛΛΟΥ 697
---------------------------	----------------	-----------------------

ΠΕΡΙΕΧΟΜΕΝΑ

ΑΠΑΛΛΟΤΡΙΩΣΕΙΣ

ΑΠΟΦΑΣΕΙΣ

Κήρυξη αναδασωτίας έκτασης 50,00 στρεμ. στη θέση Πετρόγυρνα - Θωμαλάκα περιφέρειας κοινότητας Νέου Κλήματος Νήσου Σκοπέλου, Ν. Μαγνησίας 1

ΑΝΑΚΟΙΝΩΣΕΙΣ

Παρακατάθεση αποζημίωσης για ακίνητα που έχουν απαλλοτριωθεί με την κοινή απόφαση των Υπουργών Οικονομικών και Π.Ε.-Χ.Ω.Δ.Ε. Δ.2153/10.4.1985 ΦΕΚ 228/17.5.1985 τ.Δ', για τη διάνοξη της Εθνικής οδού Πάτρα - Ίσωμα στο 4ο τμήμα από Βασιλικό μέχρι Ίσωμα (χ.θ. 13 + 050 - 17 + 900) παραλλαγή 3ου τμήματος και κόμβος Καλαβρύτων 2

Παρακατάθεση αποζημίωσης για ακίνητα που έχουν απαλλοτριωθεί με την κοινή απόφαση των Υπουργών Οικονομικών και Π.Ε.-Χ.Ω.Δ.Ε. Π. 5192/1372/26.8.1988 ΦΕΚ 641/5.9.1988 τ.Δ', για την κατασκευή του αυτοκ/μου Νεμέας - Τρίπολης (Τμήμα έξοδος σήραγγας Αρτεμισίου - Τρίπολης) στο Νομό Αρκαδίας 3

Ανακοίνωση παρακατάθεσης αποζημίωσης για τα ακίνητα που απαλλοτριώθηκαν για τη δημιουργία εγκαταστάσεων Πολιτικής Αεροπορίας στο Αεροδρόμιο Αράξου 4

Ειδοποίηση για παρακατάθεση προσωρινής αποζημίωσης ιδιοκτητών έκτασης που βρίσκεται στην περιοχή Δήμου Αλίμου και που απαλλοτριώθηκε υπέρ και με δαπάνη του Ο.Σ.Κ., με σκοπό την ανέγερση διδακτηρίου του 5ου Νηπιαγωγείου Αλίμου 5

Ειδοποίηση παρακατάθεσης οριστικής αποζημίωσης ιδιοκτητών έκτασης που βρίσκεται στην περιοχή του Δήμου Ν. Σμύρνης (Ο.Τ. 175) και που απαλλοτριώθηκε υπέρ και με δαπάνη του Ο.Σ.Κ., με σκοπό την ανέγερση διδακτηρίου του 9ου Δημοτικού Σχολείου Ν. Σμύρνης 6

ΠΟΛΕΟΔΟΜΙΑ

ΑΠΟΦΑΣΕΙΣ

Τροποποίηση του εγκεκριμένου ρυμοτομικού σχεδίου Αγίου Στεφάνου Αττικής.

1. Αποχαρακτηρισμός του πεζοδρομίου Δημοκρατίας και χαρακτηρισμού του ως οδού.
2. Δημιουργία χρήσης στάθμευσης στο Ο.Τ. 16 7

Τροποποίηση του ρυμοτομικού σχεδίου Χαϊδαρίου στο Ο.Τ. 68 . 8

Χαρακτηρισμός αποκελεισμένου οικοπέδου ως οικοδομήσιμου ιδιοκτησίας Μελισσόφης Δημητράς και Καζακιά Κλεοπάτρας που βρίσκεται στο Ο.Τ. 1877 στο Δήμο Περιστερίου 9

Τροποποίηση συντελεστού δόμησης σε δύο οικοδομικά τετράγωνα με αριθ. 3 και 8 Ροδοχωρίου Α' Δήμου Συκεών που περιλαμβάνεται από τις οδούς Θάσου, Γοργοποτάμου και Οδ. Φωκά ... 10

Τροποποίηση του Ρυμοτομικού Σχεδίου Δήμου Θεσ/κης μεταξύ των οδών Δοϊράνης - Αγ. Δημητρίου και Σάμου στον συν/σμό Δόξης 11

Χαρακτηρισμός οδού ως διατηρητέας και προϋφισταμένης του έτους 1923 12

Εγκριση κατηγορίας και καθορισμός ορίων του οικισμού ΠΑΛΑΙΑ ΜΟΝ/ΣΙΑ της Κοιν. Αγ. Ιωάννη Μον/σίας Ν. Λακωνίας με καθορισμό ορίων και περιορισμών δόμησης 13

Θέσπιση κατά παρέκκλιση όρων αρτιότητας στα οικοπέδα των Ο.Τ. 476α-477-479 του ρυμοτομικού σχεδίου Κομοτηνής Ν. Ροδόπης 14

Τροποποίηση των όρων και περιορισμών δομήσεως των οικοπέδων του ρυμοτομικού σχεδίου Κίρρας Ν. Φωκίδας 15

ΑΝΑΚΟΙΝΩΣΕΙΣ

Παρακατάθεση αποζημίωσης ακινήτων που έχουν ρυμοτομηθεί με το εγκεκριμένο ρυμοτομικό σχέδιο του Δήμου Μεταμόρφωσης για τη κατασκευή του ανισοπέδου κόμβου της Ε.Ο. Αθηνών - Λαμίας με τη λ.ε.ω.φ. Τατσιού σύμφωνα με τις ενδείξεις της πράξης αναλογισμού 18/88. 16

Ειδοποίηση κατά έσεως αποζημιώσεως που έγινε για την αναγκαστική προσκύρωση τμήματος οικοπέδου και αποζημιώσεως για την απαλλοτρίωση τμήματος οικοπέδου για τη διάνοξη οδού στο Δήμο Αγίας Γεωργίας Αττικής. 17

ΑΠΑΛΛΟΤΡΙΩΣΕΙΣ

ΑΠΟΦΑΣΕΙΣ

Αριθ. 2433 (1)

Κήρυξη αναδασωτίας έκτασης 50,00 στρεμ. στη θέση Πετρόγυρνα - Θωμαλάκα περιφέρειας κοινότητας Νέου Κλήματος Νέου Σκοπέλου, Ν. Μαγνησίας.

Ο ΝΟΜΑΡΧΗΣ ΜΑΓΝΗΣΙΑΣ

Έχοντας υπόψη:

1. Τις διατάξεις για διοικητική αποκέντρωση.
2. Τις διατάξεις του άρθρου 117 παρ. 3 του Συντάγματος.
3. Τις διατάξεις του Ν. 998/79 «περί προστασίας των Δασών κ.λπ.» και ειδικότερα:
 - α) του άρθρου 41 παρ. 1,
 - β) του άρθρου 38 παρ. 1.
4. Τις διαταγές του Υπουργείου Γεωργίας:
 - α) 160417/1180/8.7.80, β) 182447/3049/24.9.80.
5. Την 2320/12.10.89 πράξη του Επαισιού Σκοπέλου με την οποία προτείνεται η κήρυξη της έκτασης που αναφέρεται στο θέμα ως αναδασωτίας.
6. Τη 14650/87 απόφαση του Νομάρχη Μαγνησίας με την οποία μας ανέθεσε την αρμοδιότητα να υπογράψουμε τις αποφάσεις κηρύξεως των εκτάσεων ως αναδασωτέων, αποφασίζουμε:

Κηρύσσουμε αναδασωτέα με σκοπό τη διατήρηση του χαρακτήρα

2. Η ισχύς της, αρχίζει από την δημοσίευσή της στην Εφημερίδα της Κυβερνήσεως.
Η απόφαση αυτή να δημοσιευθεί στην Εφημερίδα της Κυβερνήσεως.

Θεσσαλονίκη, 6 Οκτωβρίου 1989

Η Νομάρχης
ΑΣΗΜΙΝΑ ΞΗΡΟΤΥΡΗ

Αριθ. Τ.Π. 4844

(12)
Χαρακτηρισμός οδού ως διατηρητέας και προϋφισταμένης του έτους 1923.

Ο ΝΟΜΑΡΧΗΣ ΚΥΚΛΑΔΩΝ

Έχοντας υπόψη:

1. Το Ν.3200/55 «περί Διοικητικής αποκεντρώσεως» σε συνδυασμό με το Ν.Α. 532/70, Β.Α. 712/70, Ν.Α. 250/72, 291/73.
2. Τις διατάξεις του Ν. 1032/1980 «περί συστάσεως Υπουργείου Χωροταξίας, Οικισμού και Περιβάλλοντος».
3. Την κοινή απόφαση των Υπουργών Προεδρίας της Κυβερνήσεως και Χωροταξίας, Οικισμού και Περιβάλλοντος με θέμα κωδικοποίηση και συμπλήρωση συλλογικών οργάνων Γνωμοδοτικής και Αποφασιστικής αρμοδιότητας Υπουργείου Χωροταξίας, Οικισμού και Περιβάλλοντος σε ενιαίο κείμενο (ισ' αριθ. 75724/1151 ΦΕΚ 767Β).
4. Τις διατάξεις του άρθ. 20 του Ν.Α. 17-7/1923 περί σχεδίων πόλεων κ.λπ.
5. Την Ε 20014/34/77 «σχετικά με ιδιωτικούς οδούς που προϋπάρχουν του έτους 1923».
6. Το Τοπογραφικό Διάγραμμα της ιδιώτου Μητ/κού Αυγουστίνιας Δουράτσου.
7. Τη γνώμη του ΣΧΟΠ όπως διατυπώθηκε στην 6Π συν. της 26.9.89, αποφαιζόμε:

Χαρακτηρίζω με την οδό με στοιχεία (ΙΑΑΕ) όπως φαίνεται στο συνημμένο τοπογραφικό μεταξύ των οδών Θεμιστοκλέους και Αγίας Λαύρας παραλλήλου της οδού 25ης Μαρτίου στην Ερμούπολη Σύρου, ως προϋφισταμένης του έτους 1923 και διατηρητέας.

Για τα οικοπέδα που έχουν πρόσωπο στην οδό αυτή ισχύουν οι διατάξεις που ισχύουν για τα οικοπέδα που βρίσκονται στο εγκεκριμένο σχέδιο πόλης.

Ερμούπολη, 26 Οκτωβρίου 1989

Ο Νομάρχης
ΖΑΦΕΙΡΗΣ Γ. ΧΑΤΖΗΔΗΜΗΤΡΙΟΥ

Αριθ. Π-5345/88

(13)
Έγκριση σε κατηγορίες και καθορισμός ορίων του οικισμού ΠΑΛΑΙΑ ΜΟΥΣΙΑ της Κοιν. Αγ. Ιωάννη Μον/σίας Ν. Λακωνίας με καθορισμό όρων και περιορισμών δόμησης.

Ο ΝΟΜΑΡΧΗΣ ΛΑΚΩΝΙΑΣ

Έχοντας υπόψη:

1. Τις διατάξεις του Ν.3200/55 και του Ν.Α. 532/72 «περί διοικητικής αποκεντρώσεως».
2. Τις διατάξεις του Α.Ν. 314/68 «περί παροχής αρμοδιοτήτων στον Υπουργό Β. Ελλάδος και τους Νομάρχες», όπως τροποποιήθηκε με το Ν.Α. 1018/71.
3. Τις διατάξεις του Ν.Α. της 17.7.1923 «περί σχεδίων πόλεων».
4. Τις διατάξεις του Ν. 1337/83, όπως τροποποιήθηκε με το Ν.Α. 1512/85.
5. Τις διατάξεις του Ν. 1577/85 «περί Γ.Ο.Κ.».
6. Τις διατάξεις του Π.Α. της 24.4.85 «περί τρόπου καθορισμού ορίων οικισμών της χώρας μέχρι 2.000 κατοίκους, κατηγοριών αυτών και καθορισμού όρων και περιορισμών δόμησης τους», όπως ισχύει σήμερα και τροποποιήθηκε με το από 14.2.87 Π.Α. (ΦΕΚ 133Δ/23.2.87) και το από 25.4.89 Π.Α. (ΦΕΚ 293 Δ'/16.5.89).
7. Τις προτάσεις των ιδιωτών μελετητών Μηχανικών, στους οποίους ανατέθηκε η σχετική μελέτη στα πλαίσια του προγράμματος των ανοικτών πόλεων, που αφορούν τον προσδιορισμό των ορίων του υπόψη οικισμού.
8. Τα δελτία αρχιτεκτονικής αναγνώρισης του οικισμού που συμπληρώθηκαν από τους προαναφερόμενους μελετητές κατά τις υποδείξεις των σχετικών προδιαγραφών του Υπ.Π.Ε.Χ.Ο.Δ.Ε.

9. Τα πληθυσμιακά στοιχεία των δύο τελευταίων απογραφών του κράτους από την Ε.Σ.Υ.Ε.

10. Το γεγονός ότι για την οριοθέτηση του παραπάνω οικισμού κινηθήκε η διαδικασία που προβλέπει η §5 του άρθρου 3 του από 24.4.85 Π.Α./τος και ύστερα από την αποστολή της σχετικής μελέτης (αρ. πρωτ. ΟΙΚ Π-1385/6.4.89) του Τ.Π. & Π.Ε.) πέρασαν άπρακτες οι προθεσμίες που ορίζει η παραπάνω διάταξη.

11. Το υπ' αριθμό 1528/10.8.89 έγγραφο της Δ/νσης Δασών Λακωνίας.

12. Το υπ' αριθμό 458/19.5.89 έγγραφο της Ε' Εφορείας Προϊστορικών και Κλασικών Αρχαιοτήτων Σπάρτης.

13. Την γνωμοδότηση του Συμβουλίου Χ.Ο.Π. του Νομού που λήφθηκε κατά την συνεδρία στις 13.10.1989 με αριθμό πράξης 2η, αποφαιζόμε:

1. Κατατάσσουμε τον οικισμό Παλαιά Μον/σία της κοινότητας Αγ. Ιωάννη Μον/σίας, στις κατηγορίες:

- α) ως προς την θέση στο χώρο: Παραλιακός
- β) ως προς τον βαθμό προστασίας: Αδιάφορος
- γ) ως προς την δυναμικότητα: Φθίνων
- δ) ως προς τον βαθμό διασποράς: Συνεκτικός
- ε) ως προς το μέγεθος: Μικρός

2. Καθορίζουμε τα όρια του οικισμού Παλαιά Μον/σίας της Κοινότητας Αγ. Ιωάννη Μον/σίας με τα στοιχεία 1 έως 5, όπως αυτά φαίνονται στο συνδυαστικό της παρούσας σχεδιάγραμμα σε κλίμακα 1:5.000, που αποτελεί αναπόσπαστο μέρος της απόφασης αυτής και συντάχθηκε με βάση τα στοιχεία του χάρτη και επιτόπιου ελέγχου.

3. Καθορίζουμε τους ακόλουθους γενικούς και ειδικούς όρους και περιορισμούς δόμησης, για τον προαναφερόμενο οικισμό:

A. Γενικοί όροι δόμησης:

I. Μέσα στα όρια του οικισμού ισχύουν οι γενικοί όροι δόμησης που προβλέπονται από το Π.Α. της 24.4.85 (ΦΕΚ 181 Δ' της 3.5.85), όπως τροποποιήθηκε με το από 14.2.87 Π.Α. (ΦΕΚ 133 Δ' της 23.2.1987) και το από 25.4.1989 Π.Α. (ΦΕΚ 293 Δ'/16.5.89) και για τον οικισμό αυτό καθορίζουμε την κατά κανόνα αρτιότητα σε τριακόσια (300) τ.μ.

II. Κατά παρέκκλιση, μέσα στα όρια του οικισμού αυτού θεωρούνται άρτια τα οικοπέδα με όποιο εμβαδό είχαν στις 3.5.1985, ημέρα ίσημοσίσεως του από 24.4.85 Π.Α.

III. Κατά την μελέτη οριοθέτησης του οικισμού που έγινε σύμφωνα με το από 24.4.85 Π.Α. (ΦΕΚ 181 Δ' της 3.5.85) προέκυψε ότι όλα τα κτίρια στον οικισμό είναι μονώροφα και διώροφα, όπως φαίνεται και στο αντίστοιχο δελτίο Αρχιτεκτονικής Αναγνώρισης και γι' αυτό το λόγο, το μέγιστο επιτρεπόμενο ύψος των κτιρίων ορίζεται σε 7,50 μ.

Επιτρέπεται η υπέρβαση του μεγίστου επιτρεπόμενου ύψους μόνον για την κατασκευή στέγης η οποία στο ανώτερο σημείο της δεν θα υπερβαίνει τα 2,00 μ.

B. Ειδικοί όροι δόμησης:

- α) Οι διώροφες ανεγειρόμενες οικοδομές θα καλύπτονται με στέγη.
- β) Επιβάλλονται ξύλινα κουφώματα.
- γ) Οι ενδείξεις του δελτίου Αρχιτεκτονικής Αναγνώρισης που συνοδεύει την παρούσα και αποτελεί αναπόσπαστο μέρος της είναι δυνητικές για τον ιδιοκτήτη ή τον μελετητή.

Η παρούσα απόφαση, με την καρτέλα των ειδικών όρων δόμησης που την συνοδεύουν, να δημοσιευθεί στην Εφημερίδα της Κυβερνήσεως.

Αμέσως μετά την δημοσίευσή της στην Εφημερίδα της Κυβερνήσεως, αιριβίς αντίγραφο του υπό κλίμακα 1:5.000 πρωτοτύπου διαγράμματος που την συνοδεύει, να αναρτηθεί επί δεκαπέντε (15) ημέρες στον Πίνακα ανακοινώσεων του Τμήματος Πολεοδομίας και Πολεοδομικών Εφαρμογών Ν. Λακωνίας, για να λάβουν γνώση οι ενδιαφερόμενοι.

Σπάρτη, 23 Οκτωβρίου 1989

Ο Νομάρχης
ΚΩΝΣΤΑΝΤΙΝΟΣ ΒΙΛΛΙΩΤΗΣ



ΕΦΗΜΕΡΙΣ ΤΗΣ ΚΥΒΕΡΝΗΣΕΩΣ

ΤΗΣ ΕΛΛΗΝΙΚΗΣ ΔΗΜΟΚΡΑΤΙΑΣ

ΤΕΥΧΟΣ ΤΕΤΑΡΤΟ

Αρ. Φύλλου 711

29 Ιουνίου 1993

ΠΕΡΙΕΧΟΜΕΝΑ

ΠΟΛΕΟΔΟΜΙΑ

ΑΠΟΦΑΣΕΙΣ

- Συμπλήρωση των Π-5345/88/23.10.89 και Οικ. Π-514/19.2.93 Αποφάσεων του Νομάρχη Λακωνίας «περί ένταξης σε κατηγορίες και καθορισμού ορίων του οικισμού ΠΑΛΑΙΑΣ ΜΟΝΕΜΒΑΣΙΑΣ της Κοινότητας Αγ. Ιωάννη Μον/σίας, Επιδ. Λιμηράς, με καθορισμό όρων και περιορισμών δόμησης» (ΦΕΚ 647Δ'/9.11.89 & 237/Δ'/17.3.93 αντίστοιχα) 1
- Ένταξη σε κατηγορίες και καθορισμός ορίων του οικισμού ΠΑΛΑΙΟΒΡΥΣΗ της Κοιν. Παλαιόβρυσης Λακ/νος Ν. Λακωνίας με καθορισμό όρων και περιορισμών δόμησης 2
- Κατηγοριοποίηση και καθορισμός ορίων οικισμού Πλακιά κοινοτήτων Μύρθιου και Σελλιών επαρχίας Αγ. Βασιλείου Ν. Ρεθύμνου 3
- Κατηγοριοποίηση και καθορισμός ορίων οικισμού Σπηλίου επαρχίας Αγ. Βασιλείου Ν. Ρεθύμνου 4

ΠΟΛΕΟΔΟΜΙΑ

ΑΠΟΦΑΣΕΙΣ

Αριθ. Π-754

(1)

Συμπλήρωση των Π-5345/88/23.10.89 και Οικ. Π-514/19.2.93 Αποφάσεων του Νομάρχη Λακωνίας «περί ένταξης σε κατηγορίες και καθορισμού ορίων του οικισμού ΠΑΛΑΙΑΣ ΜΟΝΕΜΒΑΣΙΑΣ της Κοινότητας Αγ. Ιωάννη Μον/σίας, Επιδ. Λιμηράς, με καθορισμό όρων και περιορισμών δόμησης» (ΦΕΚ 647Δ'/9.11.89 & 237/Δ'/17.3.93 αντίστοιχα).

Ο ΝΟΜΑΡΧΗΣ ΛΑΚΩΝΙΑΣ

Έχοντας υπόψη:

1. Τις διατάξεις του Ν. 3200/55 και του Ν.Δ. 532/72 «περί διοικητικής αποκέντρωσης».
2. Τις διατάξεις του Α.Ν. 314/88 «περί παροχής αρμοδιοτήτων στον Υπουργό Β. Ελλάδος και τους Νομάρχες», όπως τροποποιήθηκε με το Ν.Δ. 1018/71.

3. Τις διατάξεις του Ν.Δ. της 17.7.1923 «περί σχεδίων πόλεων».
 4. Τις διατάξεις του Ν. 1337/83 όπως τροποποιήθηκε με το Ν. 1512/85.
 5. Τις διατάξεις του Ν. 1577/85 «περί Γ.Ο.Κ.».
 6. Τις διατάξεις του Π.Δ. 24.4.85 «περί τρόπου καθορισμού ορίων οικισμών της χώρας μέχρι 2.000 κατοίκους, κατηγοριών αυτών και καθορισμού όρων και περιορισμών δόμησης τους» όπως τροποποιήθηκε με το από 14.2.87 Π.Δ. (ΦΕΚ 133 Δ'/23.2.87) και το από 25.4.89 Π.Δ. (ΦΕΚ 293Δ'/15.5.89).
 7. Το με αριθ. πρωτ. 204/23.2.93 έγγραφο της Ε' Εφορείας Προϊστορικών και Κλασσικών Αρχαιοτήτων Σπάρτης.
 8. Το υπ' αριθ. 4ο/27.4.93 Πρακτικό συνεδρίασης του Συμβουλίου Χ.Ο.Π. του Νομού Λακωνίας που στο θέμα 2ο της ημερήσιας διάταξης γνωμοδότησε για την έγκριση της συμπλήρωσης, αποφασίζουμε:
- Συμπληρώνουμε τις υπ' αριθ. Π-5345/23.10.89 και οικ. Π-514/19.2.93 (ΦΕΚ 647Δ'/9.11.89 & 237/Δ'/17.3.93 αντίστοιχα) αποφάσεις μας και συγκεκριμένα:

Τίθεται η παράγραφος 4 ως εξής:

«4. Θα διενεργείται προληπτικός έλεγχος διανοίξεως Θεμελίων και άλλων εκσκαφών από τη Ε' Εφορεία Προϊστορικών και Κλασσικών Αρχαιοτήτων Σπάρτης μετά από έγκαιρη ειδοποίηση του φύλακα αρχαιοτήτων της περιοχής».

Κατά τα λοιπά ισχύουν οι παραπάνω υπ' αριθμόν Π-5345/23.10.89 και οικ. Π-514/19.2.93 αποφάσεις του Νομάρχη Λακωνίας.

Κάλυψη Δαπάνης: Από τις διατάξεις της απόφασης αυτής δεν προκαλείται δαπάνη σε βάρος του προϋπολογισμού της Κοινότητας Αγ. Ιωάννη Μονεμβασίας.

Η παρούσα απόφαση να δημοσιευθεί στην Εφημερίδα της Κυβερνήσεως.

Σπάρτη, 1 Ιουνίου 1993

Ο Νομάρχης
ΑΘΑΝΑΣΙΟΣ ΠΕΠΠΑΣ